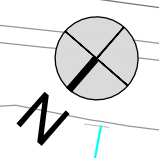
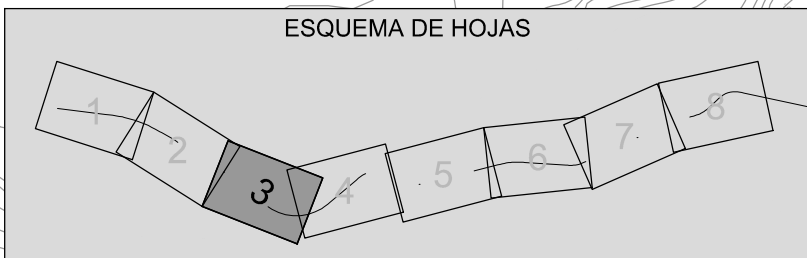
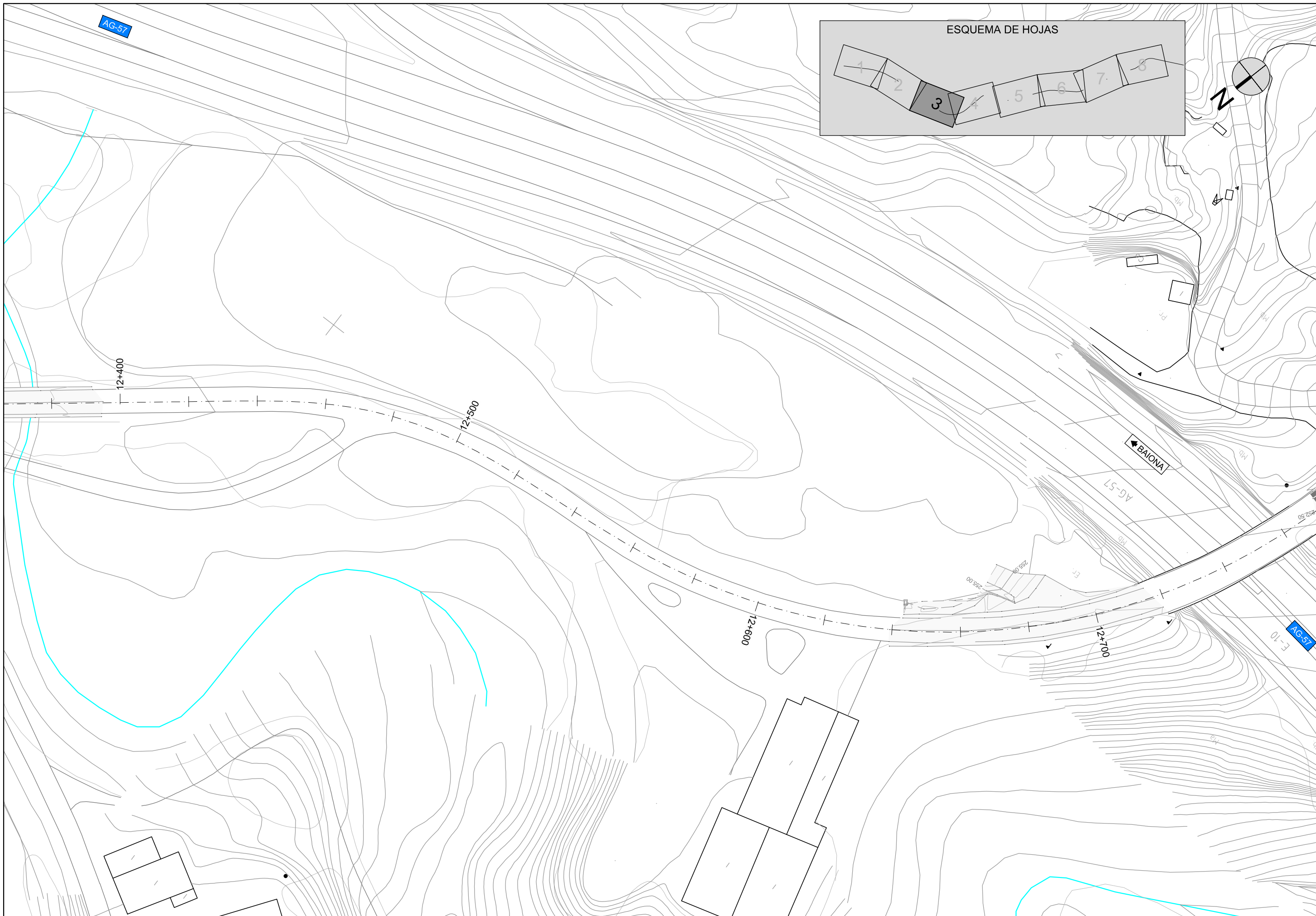
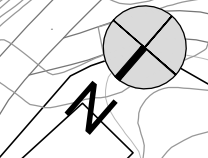
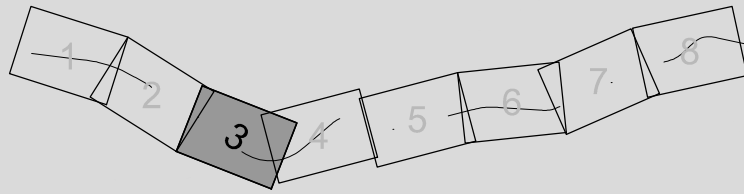


AG-57

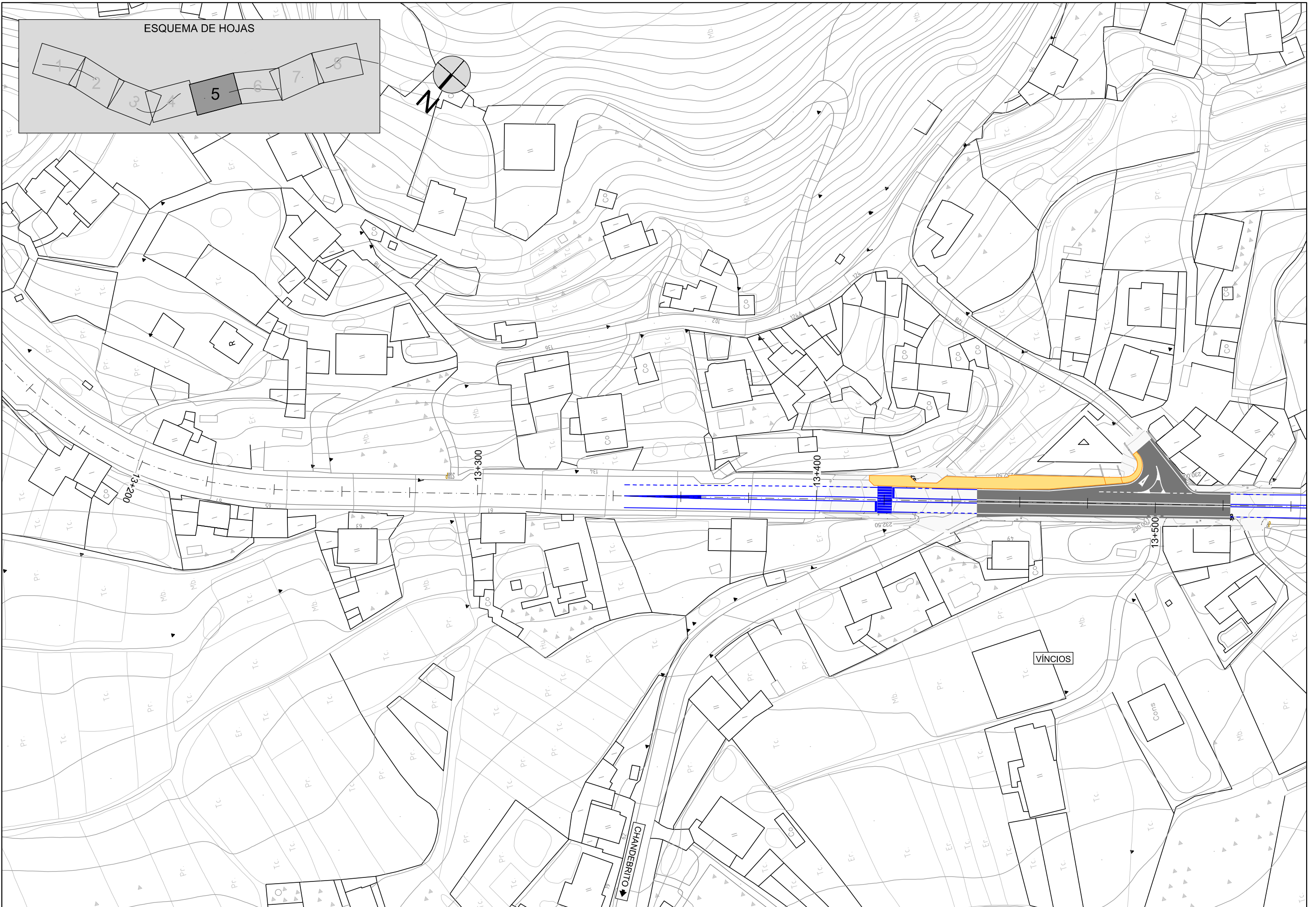
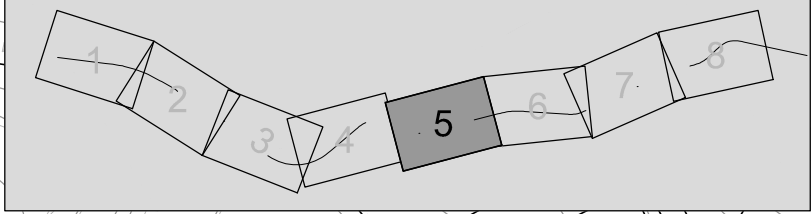




ESQUEMA DE HOJAS

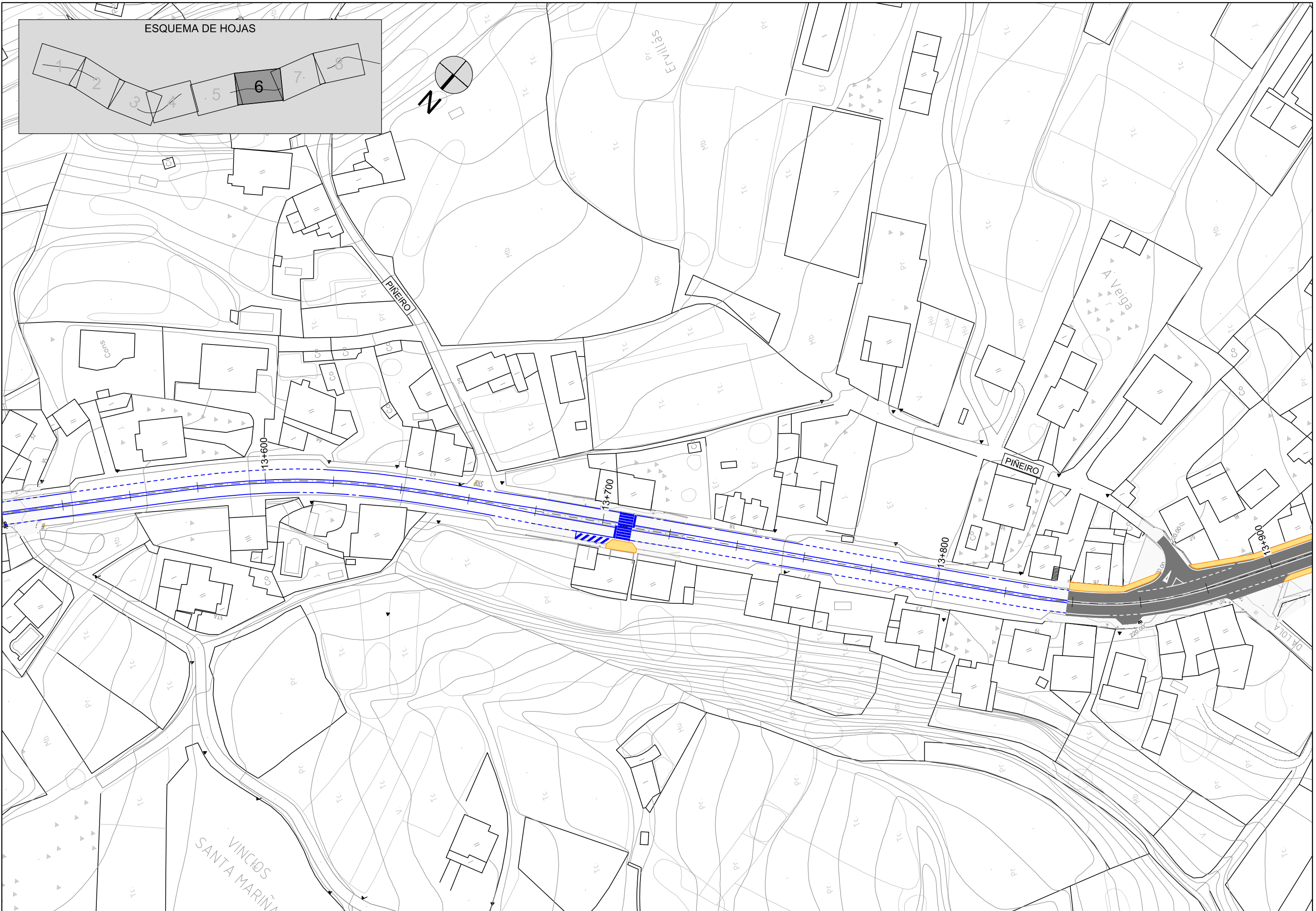


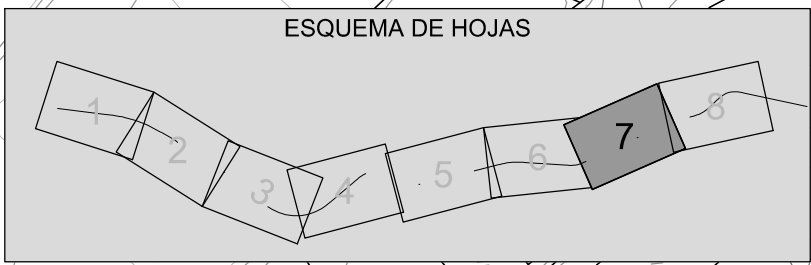
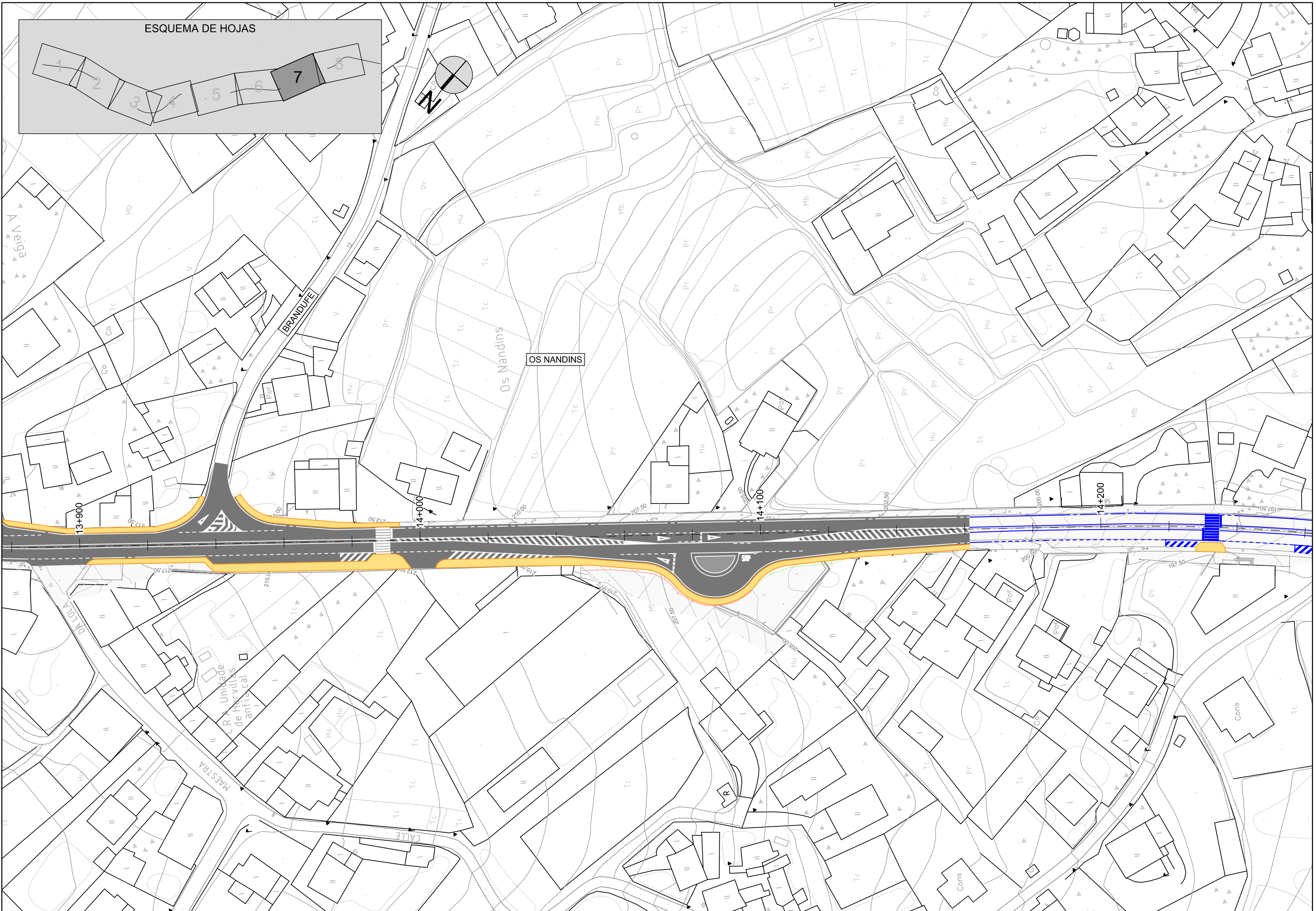
ESQUEMA DE HOJAS



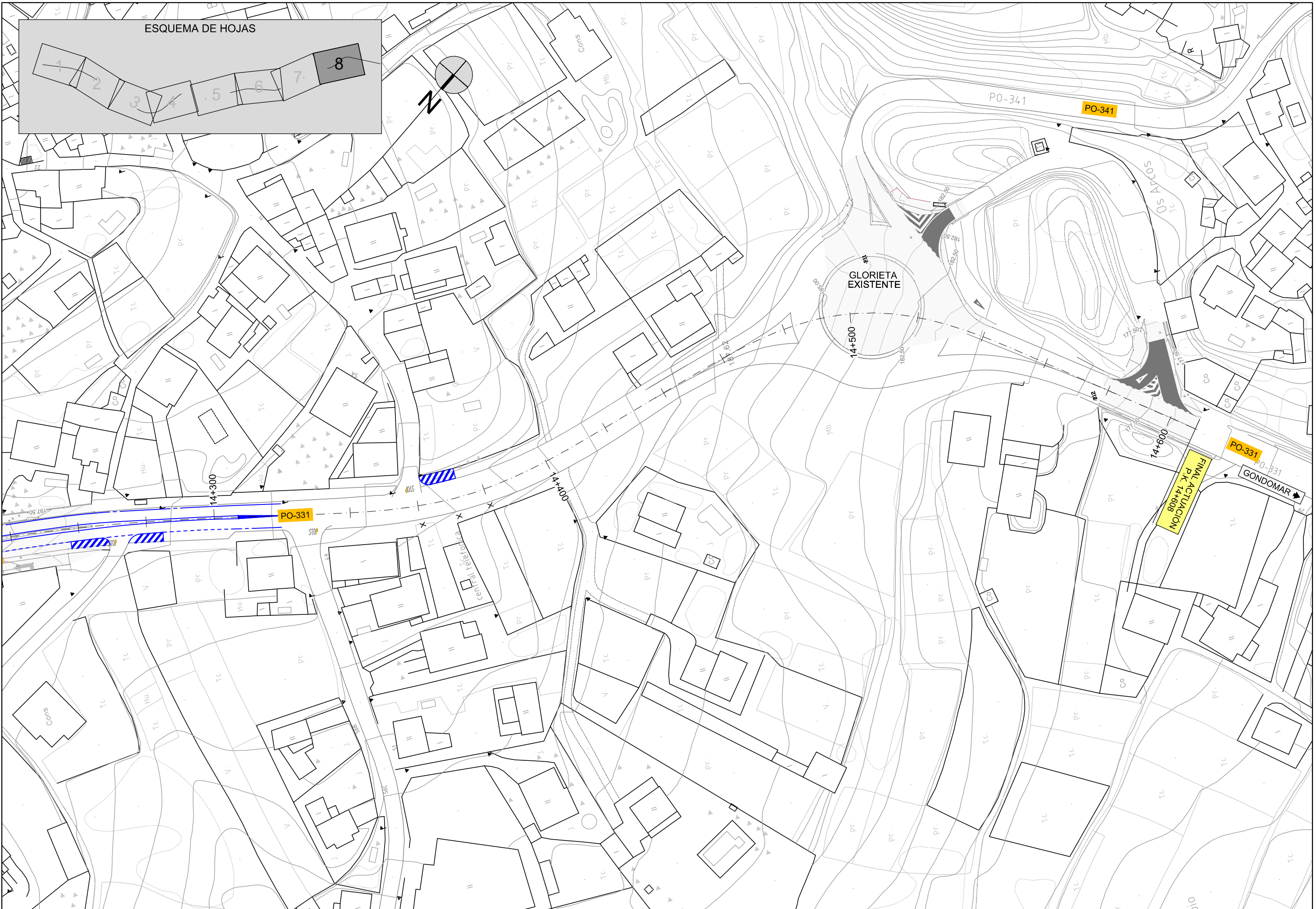
		SERVIZO:	CONSULTOR:	O ENXENHEIRO DE CAMINOS, C.E.P. AUTOR DO PROXECTO:	O ENXENHEIRO DE CAMINOS, C.E.P. DIRECTORA DO PROXECTO:	DEBUXOU:	SUBSTITUE A:	ESCALAS:	TÍTULO:	CLAVE:	NÚMERO DE PLANO:	DESIGNACIÓN DO PLANO:	DATA:
		PROXECTOS		ANTONIO DURÁN MACIÑEIRA	MARÍA PASTUR GARCÍA			DIN A1: 1 / 500 DIN A3: 1 / 1.000 	PROXECTO DE CONSTRUCCIÓN PLAN DE SEGURIDADE VIARIA DE GALICIA 2016 - 2020: MSV NO ENTORNO DE TCA NA ESTRADA PO-331, PQ 11+200 A 14+600	PO/17/137.06	4.1.1	PLANTA GENERAL SOBRE CARTOGRAFÍA	NOVIEMBRE 2017

FOLLA: 5 DE 8

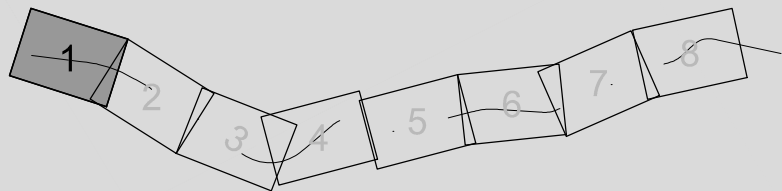




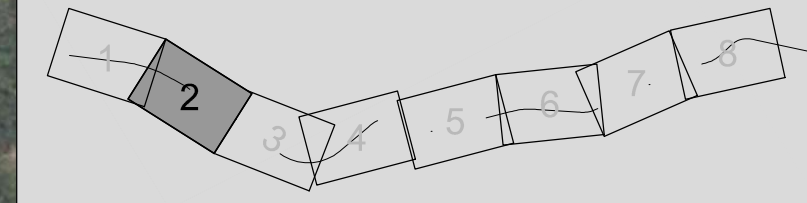
<p>XUNTA DE GALICIA CONSELLERÍA DE INFRAESTRUTURAS E VIVENDA</p>	<p>SERVIZO: PROXECTOS</p>	<p>CONSULTOR: ANTONIO DURÁN MACÍNEIRA</p>	<p>O ENXENHEIRO DE CAMINOS, C.E.P. AUTOR DO PROXECTO:</p>	<p>O ENXENHEIRO DE CAMINOS, C.E.P. DIRECTORA DO PROXECTO:</p> <p>MARÍA PASTUR GARCÍA</p>	<p>DEBUXOU: COTEXOU:</p>	<p>SUBSTITUÍE A: SUBSTITUÍDO POR:</p>	<p>ESCALAS: DIN A1: 1 / 500 DIN A3: 1 / 1.000</p>	<p>TÍTULO: PROXECTO DE CONSTRUCCIÓN PLAN DE SEGURIDADE VIARIA DE GALICIA 2016 - 2020: MSV NO ENTORNO DE TCA NA ESTRADA PO-331, PQ 11+200 A 14+600</p>	<p>CLAVE: PO/17/137.06</p>	<p>NÚMERO DE PLANO: 4.1.1</p>	<p>DESIGNACIÓN DO PLANO: PLANTA GENERAL SOBRE CARTOGRAFÍA</p>	<p>DATA: NOVIEMBRE 2017 NÚMERO DE PÁXINA:</p>
										<p>FOLLA: 7 DE 8</p>		




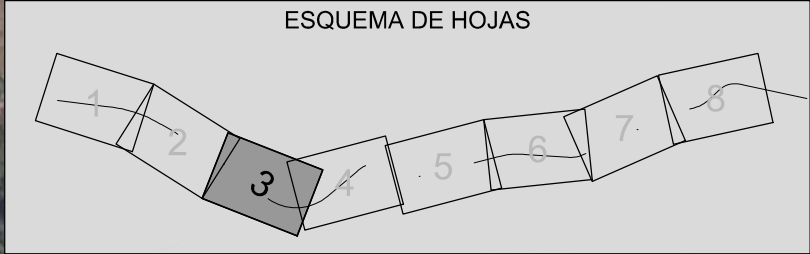
ESQUEMA DE HOJAS



<p>XUNTA DE GALICIA CONSELLERÍA DE INFRAESTRUTURAS E VIVENDA</p>	<p>SERVIZO: PROXECTOS</p>	<p>CONSULTOR: ANTONIO DURÁN MACÍNEIRA</p>	<p>O ENXENHEIRO DE CAMINOS, C.E.P. AUTOR DO PROXECTO: MARIÁ PASTUR GARCÍA</p>	<p>O ENXENHEIRO DE CAMINOS, C.E.P. DIRECTORA DO PROXECTO: Cecilia García</p>	<p>DEBUXOU: COTEXOU:</p>	<p>SUBSTITUE A: SUBSTITUIDO POR:</p>	<p>ESCALAS: DIN A1: 1 / 500 DIN A3: 1 / 1.000</p>	<p>TÍTULO: PROXECTO DE CONSTRUÇÃO PLAN DE SEGURIDADE VIARIA DE GALICIA 2016 - 2020: MSV NO ENTORNO DE TCA NA ESTRADA PO-331, PQ 11+200 A 14+600</p>	<p>CLAVE: PO/17/137.06</p>	<p>NÚMERO DE PLANO: 4.1.2</p>	<p>DESIGNACIÓN DO PLANO: PLANTA GENERAL SOBRE ORTOFOTO</p>	<p>DATA: NOVIEMBRE 2017 NÚMERO DE PÁXINA:</p>
										<p>FOLLA: 1 DE 8</p>		



<p>XUNTA DE GALICIA CONSELLERÍA DE INFRAESTRUTURAS E VIVENDA</p>	<p>axi</p>	SERVIZO:	CONSULTOR:	O ENXENHEIRO DE CAMINOS, C.E.P. AUTOR DO PROXECTO:	O ENXENHEIRO DE CAMINOS, C.E.P. DIRECTORA DO PROXECTO:	DEBUXOU:	SUBSTITUÍ A:	ESCALAS:	TÍTULO:	CLAVE:	NÚMERO DE PLANO:	DESIGNACIÓN DO PLANO:	DATA:
		PROXECTOS		ANTONIO DURÁN MACIÑEIRA	MARÍA PASTUR GARCÍA				DIN A1: 1 / 500 DIN A3: 1 / 1.000 	PROXECTO DE CONSTRUCCIÓN PLAN DE SEGURIDADE VIARIA DE GALICIA 2016 - 2020: MSV NO ENTORNO DE TCA NA ESTRADA PO-331, PQ 11+200 A 14+600	PO/17/137.06	4.1.2	PLANTA GENERAL SOBRE ORTOFOTO
											2 DE 8		NÚMERO DE PÁXINA:

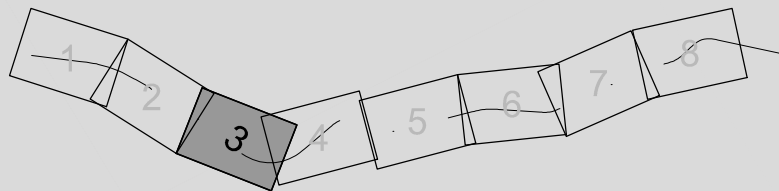


XUNTA DE GALICIA CONSELLERÍA DE INFRAESTRUTURAS E VIVENDA	axi agencia gallega de infraestruturas	SERVIZO:	CONSULTOR:	O ENXENHEIRO DE CAMINOS, C.E.P. AUTOR DO PROXECTO:	O ENXENHEIRO DE CAMINOS, C.E.P. DIRECTORA DO PROXECTO:	DEBUXOU:	SUBSTITUÍ A:	ESCALAS:	TÍTULO:	CLAVE:	NÚMERO DE PLANO:	DESIGNACIÓN DO PLANO:	DATA:
		PROXECTOS		ANTONIO DURÁN MACIÑEIRA	MARÍA PASTUR GARCÍA				DIN A1: 1 / 500 DIN A3: 1 / 1.000 	PROXECTO DE CONSTRUCCIÓN PLAN DE SEGURIDADE VIARIA DE GALICIA 2016 - 2020: MSV NO ENTORNO DE TCA NA ESTRADA PO-331, PQ 11+200 A 14+600	PO/17/137.06	4.1.2	PLANTA GENERAL SOBRE ORTOFOTO

FOLLA:
3 DE 8

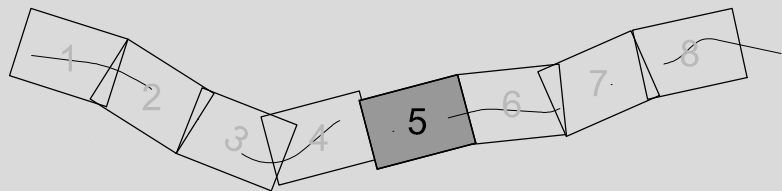
NÚMERO DE PÁXINA:

ESQUEMA DE HOJAS



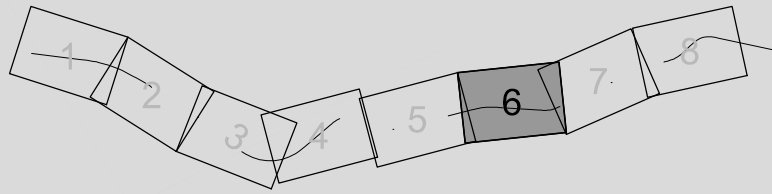
<p>XUNTA DE GALICIA CONSELLERÍA DE INFRAESTRUTURAS E VIVENDA</p>	<p>SERVIZO: PROXECTOS</p>	<p>CONSULTOR:</p>	<p>O ENXENEIRO DE CAMINOS, C.E.P. AUTOR DO PROXECTO:</p> <p>ANTONIO DURÁN MACIÑEIRA</p>	<p>O ENXENEIRO DE CAMINOS, C.E.P. DIRECTORA DO PROXECTO:</p> <p>MARÍA PASTUR GARCÍA</p>	<p>DEBUXOU:</p> <p>COTEXOU:</p>	<p>SUBSTITUE A:</p> <p>SUBSTITUIDO POR:</p>	<p>ESCALAS:</p> <p>DIN A1: 1 / 500 DIN A3: 1 / 1.000</p>	<p>TÍTULO:</p> <p>PROXECTO DE CONSTRUCCIÓN PLAN DE SEGURIDADE VIARIA DE GALICIA 2016 - 2020: MSV NO ENTORNO DE TCA NA ESTRADA PO-331, PQ 11+200 A 14+600</p>	<p>CLAVE:</p> <p>PO/17/137.06</p>	<p>NÚMERO DE PLANO:</p> <p>4.1.2</p>	<p>DESIGNACIÓN DO PLANO:</p> <p>PLANTA GENERAL SOBRE ORTOFOTO</p>	<p>DATA:</p> <p>NOVIEMBRE 2017</p>
										<p>FOLLA:</p> <p>4 DE 8</p>		<p>NÚMERO DE PÁXINA:</p>

ESQUEMA DE HOJAS



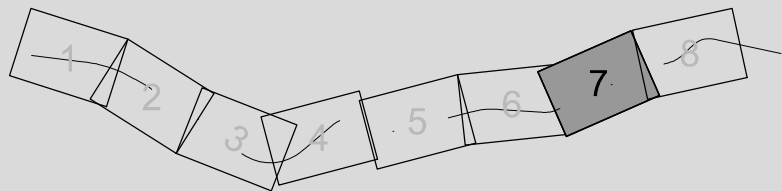
		SERVIZO:	CONSULTOR:	O ENXENHEIRO DE CAMINOS, C.E.P. AUTOR DO PROXECTO:	O ENXENHEIRO DE CAMINOS, C.E.P. DIRECTORA DO PROXECTO:	DEBUXOU:	SUBSTITUÍ A:	ESCALAS:	TÍTULO:	CLAVE:	NÚMERO DE PLANO:	DESIGNACIÓN DO PLANO:	DATA:
		PROXECTOS		ANTONIO DURÁN MACÍNEIRA	MARÍA PASTUR GARCÍA				DIN A1: 1 / 500 DIN A3: 1 / 1.000 	PROXECTO DE CONSTRUCCIÓN PLAN DE SEGURIDADE VIARIA DE GALICIA 2016 - 2020: MSV NO ENTORNO DE TCA NA ESTRADA PO-331, PQ 11+200 A 14+600	PO/17/137.06	4.1.2	PLANTA GENERAL SOBRE ORTOFOTO
										FOLLA:	NÚMERO DE PÁXINA:		
										5 DE 8			

ESQUEMA DE HOJAS



		SERVIZO:	CONSULTOR:	O ENXENHEIRO DE CAMINOS, C.E.P. AUTOR DO PROXECTO:	O ENXENHEIRO DE CAMINOS, C.E.P. DIRECTORA DO PROXECTO:	DEBUXOU:	SUBSTITUE A:	ESCALAS:	TÍTULO:	CLAVE:	NÚMERO DE PLANO:	DESIGNACIÓN DO PLANO:	DATA:
		PROXECTOS		ANTONIO DURÁN MACIÑEIRA	MARÍA PASTUR GARCÍA				DIN A1: 1 / 500 DIN A3: 1 / 1.000 	PROXECTO DE CONSTRUCCIÓN PLAN DE SEGURIDADE VIARIA DE GALICIA 2016 - 2020: MSV NO ENTORNO DE TCA NA ESTRADA PO-331, PQ 11+200 A 14+600	PO/17/137.06	4.1.2	PLANTA GENERAL SOBRE ORTOFOTO
											FOLLA:	NÚMERO DE PÁXINA:	
											6 DE 8		

ESQUEMA DE HOJAS



<p>XUNTA DE GALICIA CONSELLERÍA DE INFRAESTRUTURAS E VIVENDA</p>	<p>axi</p>	SERVIZO:	CONSULTOR:	O ENXENHEIRO DE CAMINOS, C.E.P. AUTOR DO PROXECTO:	O ENXENHEIRO DE CAMINOS, C.E.P. DIRECTORA DO PROXECTO:	DEBUXOU:	SUBSTITUÍ A:	ESCALAS:	TÍTULO:	CLAVE:	NÚMERO DE PLANO:	DESIGNACIÓN DO PLANO:	DATA:
		PROXECTOS		ANTONIO DURÁN MACIÑEIRA	MARÍA PASTUR GARCÍA	COTEXOU:	SUBSTITUÍDO POR:	DIN A1: 1 / 500 DIN A3: 1 / 1.000 	PROXECTO DE CONSTRUCCIÓN PLAN DE SEGURIDADE VIARIA DE GALICIA 2016 - 2020: MSV NO ENTORNO DE TCA NA ESTRADA PO-331, PQ 11+200 A 14+600	PO/17/137.06	4.1.2	PLANTA GENERAL SOBRE ORTOFOTO	NOVIEMBRE 2017

FOLLA: 7 DE 8

ESQUEMA DE HOJAS

